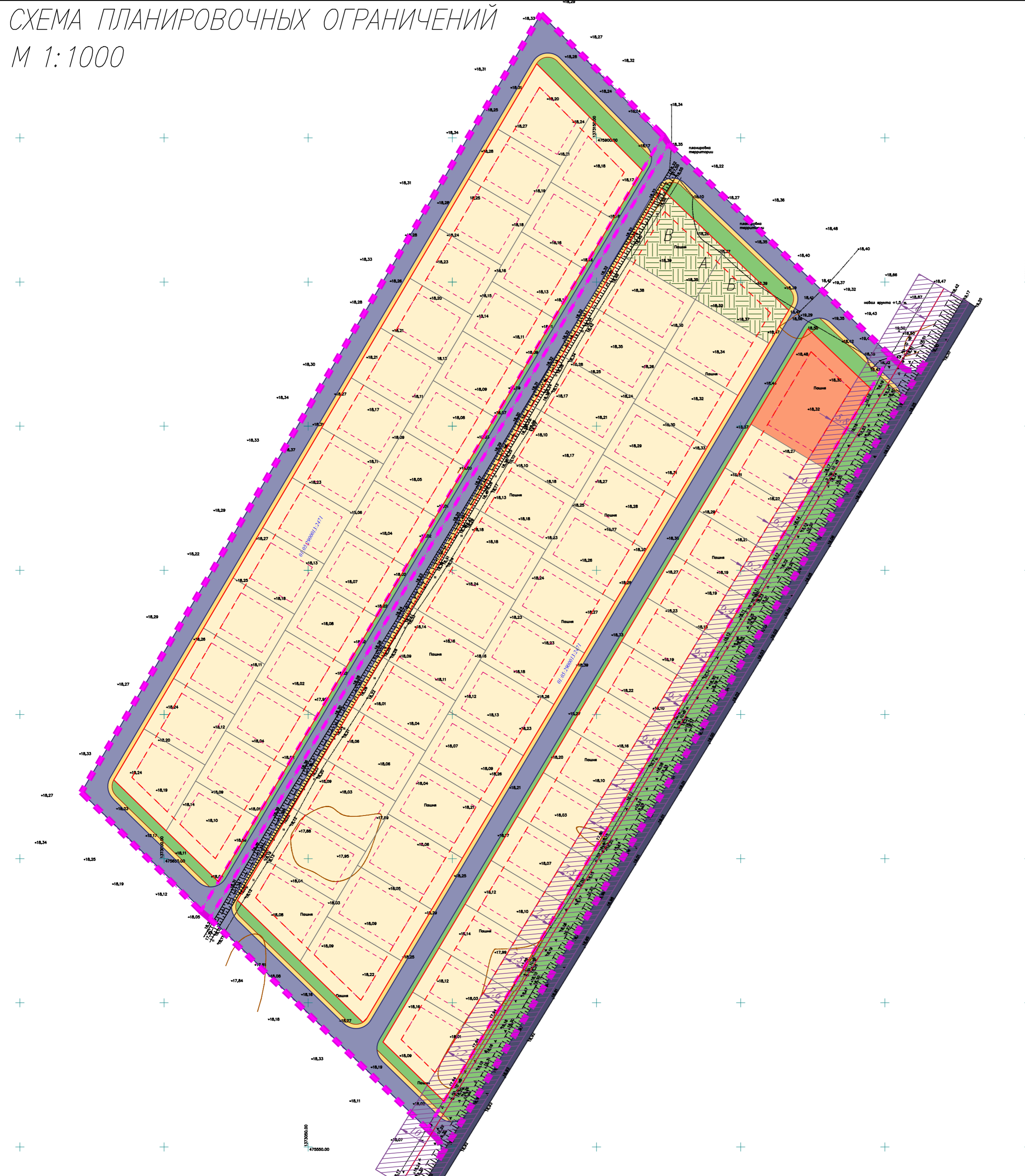















СХЕМА ПЛАНИРОВОЧНЫХ ОГРАНИЧЕНИЙ



М 1:1000



УСЛОВНЫЕ ОБОЗНАЧЕНИЯ:

-  Граница проектируемого участка
-  Граница дополнительного благоустройства
-  Красная линия
-  Линия регулирования застройки
-  Граница приусадебного участка (межа)
-  Линия допустимого размещения зданий на участке
-  Существующая автодорога
-  Проектируемая автодорога
-  Проектируемые тротуары
-  Проектируемая жилая застройка
-  Проектируемая общественно-деловая зона для размещения торгового центра
-  Проектируемые зеленые насаждения
-  Проектируемая площадка для игр детей и занятий спортом

ПЛАНИРОВОЧНЫЕ ОГРАНИЧЕНИЯ:

-  Существующая линия электропередачи 10кВ
-  Санитарно-защитная зона ЛЭП 10кВ

Примечания:

1. Система координат МСК-23;
2. Система высот Балтийская;
3. Чертеж выполнен на топосъемке, предоставленной заказчиком.
4. Размеры указаны в метрах.